Område 19410001
Storbuktdalen

Områdetype: Store turområder uten tilrettelegging

1=Liten verdi, 5=Stor verdi

Verdisettingsfaktorer		**1**	**2**	**3**	**4**	**5**
Brukerfrekvens	Hvor stor er dagens brukerfrekvens?					X
Regionale og nasjonale brukere	Brukes området av personer som ikke er lokale?		X			
Opplevelseskvaliteter	Har området spesielle natur- eller kulturhistoriske opplevelseskvaliteter? Har området et spesielt landskap?				X	
Symbolverdi	Har området en spesiell symbolverdi?		X			
Funksjon	Har området en spesiell funksjon (adkomstsone, korridor, parkeringsplass el.)?					
Egnethet	Er området spesielt godt egnet for en eller flere enkeltaktiviteter som det ikke finnes like gode alternative områder til?					
Tilrettelegging	Er området tilrettelagt for spesielle aktiviteter eller grupper?					
Kunnskapsverdier	Er området egnet i undervisningssammenheng eller har området spesielle natur- eller kulturvitenskapelige kvaliteter?					
Lydmiljø	Har området et godt lydmiljø?				X	
Inngrep	Er området inngrepsfritt?		X			
Utstrekning	Er området stort nok for å utøve de ønskede aktivitetene?					
Tilgjengelighet	Er tilgjengeligheten god, eller kan den bli god?			X		
Potensiell bruk	Har området potensial utover dagens bruk?			X		
SUM		**A (Svært viktig friluftsområde)**				

Storbuktdalen

Kommentar

Familievennlig område. Utfartssted for lokale skiturer hele vinteren og utover våren. Anleggsvei opp mot drikkevannet, som brukes av turgåere. Jaktområde (rype og elg) og fint bærterreng. Stangfiske fra brua til Skjervøy og område rundt. På sørsiden av brua er det parkeringsplass, en grillhytte og fiskerampe tilrettelagt for rullestolbrukere. Parkeringsplassen bør brøytes hele vinteren. Den eies av Statens Vegvesen.

Område 19410002
Kågen

Områdetype: Store turområder uten tilrettelegging

1=Liten verdi, 5=Stor verdi

Verdisettingsfaktorer		**1**	**2**	**3**	**4**	**5**
Brukerfrekvens	Hvor stor er dagens brukerfrekvens?				X	
Regionale og nasjonale brukere	Brukes området av personer som ikke er lokale?					X
Opplevelseskvaliteter	Har området spesielle natur- eller kulturhistoriske opplevelseskvaliteter? Har området et spesielt landskap?				X	
Symbolverdi	Har området en spesiell symbolverdi?					X
Funksjon	Har området en spesiell funksjon (adkomstsone, korridor, parkeringsplass el.)?					
Egnethet	Er området spesielt godt egnet for en eller flere enkeltaktiviteter som det ikke finnes like gode alternative områder til?					
Tilrettelegging	Er området tilrettelagt for spesielle aktiviteter eller grupper?					
Kunnskapsverdier	Er området egnet i undervisningssammenheng eller har området spesielle natur- eller kulturvitenskapelige kvaliteter?					
Lydmiljø	Har området et godt lydmiljø?					X
Inngrep	Er området inngrepsfritt?				X	
Utstrekning	Er området stort nok for å utøve de ønskede aktivitetene?					
Tilgjengelighet	Er tilgjengeligheten god, eller kan den bli god?			X		
Potensiell bruk	Har området potensial utover dagens bruk?					X
SUM		**B (Viktig friluftsområde)**				



Kågen - Blåisen

Kommentar

Yndet toppturlokalitet med mange tilreisende toppturentusiaster fra inn-og utland. Kågtind er Norges 3.høyeste fjelltopp på en øy. Bratt og dramatisk terreng. Jaktområde (rype og elg) og bærterreng. Vandresti langs hele vestersiden av øya og rundt Taskebyhalvøya. Ivøya, topptur til Kågtind og flere andre topper. Ved Storstein kan man se gamle boplasser og ved Lutberg finner man en hule ved "Rebekkas Fryd. Der er det tilrettelagt med bord, benker og bålplass. Noen turstier fører deg til isbreer. Øya er svært mye brukt av lokalbefolkningen til alle typer friluftsliv. Større inngrep inkluderer trykkbasseng, kraftverk, steinbrudd, vei og fergekai.

Område 19410003
Taskebyhalvøya

Områdetype: Store turområder uten tilrettelegging

1=Liten verdi, 5=Stor verdi

Verdisettingsfaktorer		**1**	**2**	**3**	**4**	**5**
Brukerfrekvens	Hvor stor er dagens brukerfrekvens?				X	
Regionale og nasjonale brukere	Brukes området av personer som ikke er lokale?			X		
Opplevelseskvaliteter	Har området spesielle natur- eller kulturhistoriske opplevelseskvaliteter? Har området et spesielt landskap?				X	
Symbolverdi	Har området en spesiell symbolverdi?		X			
Funksjon	Har området en spesiell funksjon (adkomstsone, korridor, parkeringsplass el.)?					
Egnethet	Er området spesielt godt egnet for en eller flere enkeltaktiviteter som det ikke finnes like gode alternative områder til?					
Tilrettelegging	Er området tilrettelagt for spesielle aktiviteter eller grupper?					
Kunnskapsverdier	Er området egnet i undervisningssammenheng eller har området spesielle natur- eller kulturvitenskapelige kvaliteter?					
Lydmiljø	Har området et godt lydmiljø?				X	
Inngrep	Er området inngrepsfritt?			X		
Utstrekning	Er området stort nok for å utøve de ønskede aktivitetene?					
Tilgjengelighet	Er tilgjengeligheten god, eller kan den bli god?				X	
Potensiell bruk	Har området potensial utover dagens bruk?					X
SUM		**B (Viktig friluftsområde)**				

Seternes på Taskebyhalvøya

Kommentar

Populært turområde for lokalbefolkningen. Turstier i lett skogsterreng også med turbok (Seternes), jaktområde (elg), muligheter for å finne både bær og sopp. Tre populære badestrender (sandstrender) befinner seg på halvøya; Lille og Store Taskeby og Sandvågen. De to siste blir mest brukt av lokalbefolkningen. Det er langgrunt på to av dem. Skoler, barnehager og småbarnsfamilier er mye på utflukter her for bålkos, overnatting, bading, bærplukking og lek i fjæra. Det er anlagt vei helt ned til sjøen i Kobbepollen. Det padles også en del i området.

Område 19410004
Eidevannet

Områdetype: Nærturterreng

1=Liten verdi, 5=Stor verdi

Verdisettingsfaktorer		**1**	**2**	**3**	**4**	**5**
Brukerfrekvens	Hvor stor er dagens brukerfrekvens?					X
Regionale og nasjonale brukere	Brukes området av personer som ikke er lokale?			X		
Opplevelseskvaliteter	Har området spesielle natur- eller kulturhistoriske opplevelseskvaliteter? Har området et spesielt landskap?					X
Symbolverdi	Har området en spesiell symbolverdi?				X	
Funksjon	Har området en spesiell funksjon (adkomstsone, korridor, parkeringsplass el.)?					
Egnethet	Er området spesielt godt egnet for en eller flere enkeltaktiviteter som det ikke finnes like gode alternative områder til?					
Tilrettelegging	Er området tilrettelagt for spesielle aktiviteter eller grupper?					
Kunnskapsverdier	Er området egnet i undervisningssammenheng eller har området spesielle natur- eller kulturvitenskapelige kvaliteter?					
Lydmiljø	Har området et godt lydmiljø?				X	
Inngrep	Er området inngrepsfritt?					X
Utstrekning	Er området stort nok for å utøve de ønskede aktivitetene?					
Tilgjengelighet	Er tilgjengeligheten god, eller kan den bli god?	X				
Potensiell bruk	Har området potensial utover dagens bruk?	X				
SUM		**A (Svært viktig friluftsområde)**				



Eidevannet

Kommentar

Regulert friluftsområde som ligger i gåavstand oppå Skjervøya. Området er statlig sikret. Området inneholder et vann, en turvei langs ene siden av vannet, en akebakke, gapahuk, klatrejungel og skateboardrampe. Eidevannet Vel er etablert og de har startet renovering av vannet (et badevann), bygger ut tilrettelagt sti rundt hele vannet, bålplass, sittegrupper, badebrygger, strand, sanitæranlegg, parkerin og untendørs treningsapparater. Dette blir et flott nærfriluftsområde når det blir ferdigstilt.

Område 19410005
Hakstein

Områdetype: Strandsone med tilhørende sjø og vassdrag

1=Liten verdi, 5=Stor verdi

Verdisettingsfaktorer		**1**	**2**	**3**	**4**	**5**
Brukerfrekvens	Hvor stor er dagens brukerfrekvens?	X				
Regionale og nasjonale brukere	Brukes området av personer som ikke er lokale?	X				
Opplevelseskvaliteter	Har området spesielle natur- eller kulturhistoriske opplevelseskvaliteter? Har området et spesielt landskap?				X	
Symbolverdi	Har området en spesiell symbolverdi?					X
Funksjon	Har området en spesiell funksjon (adkomstsone, korridor, parkeringsplass el.)?					
Egnethet	Er området spesielt godt egnet for en eller flere enkeltaktiviteter som det ikke finnes like gode alternative områder til?					
Tilrettelegging	Er området tilrettelagt for spesielle aktiviteter eller grupper?					
Kunnskapsverdier	Er området egnet i undervisningssammenheng eller har området spesielle natur- eller kulturvitenskapelige kvaliteter?					
Lydmiljø	Har området et godt lydmiljø?			X		
Inngrep	Er området inngrepsfritt?			X		
Utstrekning	Er området stort nok for å utøve de ønskede aktivitetene?					
Tilgjengelighet	Er tilgjengeligheten god, eller kan den bli god?					X
Potensiell bruk	Har området potensial utover dagens bruk?					X
SUM		**C (Registrert friluftsområde)**				



Hakstein med Haukøya i bakgrunnen.

Kommentar

Dette området er kun tilgjengelig med båt. Det er skjermet ved restriksjoner på ilandstiging og ferdsel deler av året. Øya og området rundt er en del av et naturreservat med ferdselsforbud i hekkeperioden. Utenom denne perioden brukes sørspissen av øya av båtfolk og padlere til bålkos og rasting.

Område 19410006
Vågavannet

Områdetype: Nærturterreng

1=Liten verdi, 5=Stor verdi

Verdisettingsfaktorer		**1**	**2**	**3**	**4**	**5**
Brukerfrekvens	Hvor stor er dagens brukerfrekvens?		X			
Regionale og nasjonale brukere	Brukes området av personer som ikke er lokale?		X			
Opplevelseskvaliteter	Har området spesielle natur- eller kulturhistoriske opplevelseskvaliteter? Har området et spesielt landskap?			X		
Symbolverdi	Har området en spesiell symbolverdi?				X	
Funksjon	Har området en spesiell funksjon (adkomstsone, korridor, parkeringsplass el.)?					
Egnethet	Er området spesielt godt egnet for en eller flere enkeltaktiviteter som det ikke finnes like gode alternative områder til?					
Tilrettelegging	Er området tilrettelagt for spesielle aktiviteter eller grupper?					
Kunnskapsverdier	Er området egnet i undervisningssammenheng eller har området spesielle natur- eller kulturvitenskapelige kvaliteter?					
Lydmiljø	Har området et godt lydmiljø?				X	
Inngrep	Er området inngrepsfritt?		X			
Utstrekning	Er området stort nok for å utøve de ønskede aktivitetene?					
Tilgjengelighet	Er tilgjengeligheten god, eller kan den bli god?					X
Potensiell bruk	Har området potensial utover dagens bruk?				X	
SUM		**A (Svært viktig friluftsområde)**				



Våganvannet

Kommentar

Regulert friluftsområde som ligger i gåavstand ved innfartsveien til Skjervøy. Et fiskevann som holder på å gro igjen. Mulighet for å anlegge tursti rundt hele vannet som kan knytte boligfeltene i Vågadalen og Hollendervika sammen. Parkerinsplasser i begge endene av vannet er regulert inn. Tursti med lys og med stopp underveis der det er bålplasser, benker og bord og adgang til fiskebrygger. dette vil kreve et samarbeid med en velforening. Første steg på veien må være å få det statlig sikret med hjelp fra Miljødirektoraret. Området har stort potensial.

Område 19410007
Skjervøya

Områdetype: Store turområder med tilrettelegging

1=Liten verdi, 5=Stor verdi

Verdisettingsfaktorer		**1**	**2**	**3**	**4**	**5**
Brukerfrekvens	Hvor stor er dagens brukerfrekvens?					X
Regionale og nasjonale brukere	Brukes området av personer som ikke er lokale?				X	
Opplevelseskvaliteter	Har området spesielle natur- eller kulturhistoriske opplevelseskvaliteter? Har området et spesielt landskap?					X
Symbolverdi	Har området en spesiell symbolverdi?		X			
Funksjon	Har området en spesiell funksjon (adkomstsone, korridor, parkeringsplass el.)?					
Egnethet	Er området spesielt godt egnet for en eller flere enkeltaktiviteter som det ikke finnes like gode alternative områder til?					
Tilrettelegging	Er området tilrettelagt for spesielle aktiviteter eller grupper?					
Kunnskapsverdier	Er området egnet i undervisningssammenheng eller har området spesielle natur- eller kulturvitenskapelige kvaliteter?					
Lydmiljø	Har området et godt lydmiljø?		X			
Inngrep	Er området inngrepsfritt?					X
Utstrekning	Er området stort nok for å utøve de ønskede aktivitetene?					
Tilgjengelighet	Er tilgjengeligheten god, eller kan den bli god?					X
Potensiell bruk	Har området potensial utover dagens bruk?					X
SUM		**A (Svært viktig friluftsområde)**				

Skjervøya

Kommentar

Et område som er meget godt tilrettelagt for friluftsliv og et svært mye brukt nærturområde. Turveier (sommer og vinter), merkede turstier, trimpostkasser, gapahuker, bord og benker finnes over hele øya. I tillegg finner man krigsminner på Engnes, kultursti på Skattøra, lysløyper, bade/fiskevann, naturklatrejungel, kjærlighetssti og Skjervøykongens hule på Stussnes. På Stussnes og Kaffelunden er det også tilrettelagt for rullestoler og barnevogner med grusede stier. Det fins hvilebenker på Utsikten, Engnesveien og Stussnes. Det kommer også (i løpet av 2011/2012) hvilebenker på Skattøra og Brennepasset. Potensiell bruk: Utvikling av Eidevannet friluftsområde og Vågavannet friluftsområde, turveien "Fra

molo til molo" og Sandvågen fiskecamp med en flott sanstrand midt i sentrum.

Område 19410008
Hellnesodden

Områdetype: Særlige kvalitetsområder

1=Liten verdi, 5=Stor verdi

Verdisettingsfaktorer		**1**	**2**	**3**	**4**	**5**
Brukerfrekvens	Hvor stor er dagens brukerfrekvens?			X		
Regionale og nasjonale brukere	Brukes området av personer som ikke er lokale?			X		
Opplevelseskvaliteter	Har området spesielle natur- eller kulturhistoriske opplevelseskvaliteter? Har området et spesielt landskap?					X
Symbolverdi	Har området en spesiell symbolverdi?				X	
Funksjon	Har området en spesiell funksjon (adkomstsone, korridor, parkeringsplass el.)?					
Egnethet	Er området spesielt godt egnet for en eller flere enkeltaktiviteter som det ikke finnes like gode alternative områder til?					
Tilrettelegging	Er området tilrettelagt for spesielle aktiviteter eller grupper?					
Kunnskapsverdier	Er området egnet i undervisningssammenheng eller har området spesielle natur- eller kulturvitenskapelige kvaliteter?					
Lydmiljø	Har området et godt lydmiljø?					X
Inngrep	Er området inngrepsfritt?					X
Utstrekning	Er området stort nok for å utøve de ønskede aktivitetene?					
Tilgjengelighet	Er tilgjengeligheten god, eller kan den bli god?			X		
Potensiell bruk	Har området potensial utover dagens bruk?			X		
SUM		**B (Viktig friluftsområde)**				

Kommentar

Turområde med flott utsikt, særs egnet for å se midnattsol. Kjærlighetssti og grue til møljekoking er det også på odden. Området er mye brukt av lokale. I tidligere tider var det uttak av torv og skifer i området. Gamle boplasser.

Område 19410009
Nikkeby - Ramnberg

Områdetype: Strandsone med tilhørende sjø og vassdrag

1=Liten verdi, 5=Stor verdi

Verdisettingsfaktorer		**1**	**2**	**3**	**4**	**5**
Brukerfrekvens	Hvor stor er dagens brukerfrekvens?				X	
Regionale og nasjonale brukere	Brukes området av personer som ikke er lokale?				X	
Opplevelseskvaliteter	Har området spesielle natur- eller kulturhistoriske opplevelseskvaliteter? Har området et spesielt landskap?					X
Symbolverdi	Har området en spesiell symbolverdi?				X	
Funksjon	Har området en spesiell funksjon (adkomstsone, korridor, parkeringsplass el.)?					
Egnethet	Er området spesielt godt egnet for en eller flere enkeltaktiviteter som det ikke finnes like gode alternative områder til?					
Tilrettelegging	Er området tilrettelagt for spesielle aktiviteter eller grupper?					
Kunnskapsverdier	Er området egnet i undervisningssammenheng eller har området spesielle natur- eller kulturvitenskapelige kvaliteter?					
Lydmiljø	Har området et godt lydmiljø?					X
Inngrep	Er området inngrepsfritt?					X
Utstrekning	Er området stort nok for å utøve de ønskede aktivitetene?					
Tilgjengelighet	Er tilgjengeligheten god, eller kan den bli god?					X
Potensiell bruk	Har området potensial utover dagens bruk?			X		
SUM		**B (Viktig friluftsområde)**				

Kommentar

Turområde med mye kulturhistorie og minner fra både krigstid og tidligere bosetting. Det er satt opp egne informasjonstavler om dette i en kultursti. Flott bærterreng og jaktterreng (rype).

Område 19410010
Laukøya

Områdetype: Store turområder uten tilrettelegging

1=Liten verdi, 5=Stor verdi

Verdisettingsfaktorer		**1**	**2**	**3**	**4**	**5**
Brukerfrekvens	Hvor stor er dagens brukerfrekvens?		X			
Regionale og nasjonale brukere	Brukes området av personer som ikke er lokale?		X			
Opplevelseskvaliteter	Har området spesielle natur- eller kulturhistoriske opplevelseskvaliteter? Har området et spesielt landskap?				X	
Symbolverdi	Har området en spesiell symbolverdi?		X			
Funksjon	Har området en spesiell funksjon (adkomstsone, korridor, parkeringsplass el.)?					
Egnethet	Er området spesielt godt egnet for en eller flere enkeltaktiviteter som det ikke finnes like gode alternative områder til?					
Tilrettelegging	Er området tilrettelagt for spesielle aktiviteter eller grupper?					
Kunnskapsverdier	Er området egnet i undervisningssammenheng eller har området spesielle natur- eller kulturvitenskapelige kvaliteter?					
Lydmiljø	Har området et godt lydmiljø?					X
Inngrep	Er området inngrepsfritt?					X
Utstrekning	Er området stort nok for å utøve de ønskede aktivitetene?					
Tilgjengelighet	Er tilgjengeligheten god, eller kan den bli god?			X		
Potensiell bruk	Har området potensial utover dagens bruk?				X	
SUM		**C (Registrert friluftsområde)**				

Laukøya

Kommentar

Fjellområdet på øya har flere turstier, hvor noen er godt opparbeidet og andre er mer eller mindre gjengrodd. Men langs traseen er det to varder, fiskevann med røye og ørret, en åpen hytte med mulighet for overnatting og matlaging. Flott terreng for bærplukking og jakt (hare og rype). Ved Nova var det tidligere ei fiskerhytte som ble benyttet som ly når det var dårlig vær på sjøen.

Område 19410011
Krøkebærvika og Skaret

Områdetype: Strandsone med tilhørende sjø og vassdrag

1=Liten verdi, 5=Stor verdi

Verdisettingsfaktorer		**1**	**2**	**3**	**4**	**5**
Brukerfrekvens	Hvor stor er dagens brukerfrekvens?			X		
Regionale og nasjonale brukere	Brukes området av personer som ikke er lokale?			X		
Opplevelseskvaliteter	Har området spesielle natur- eller kulturhistoriske opplevelseskvaliteter? Har området et spesielt landskap?				X	
Symbolverdi	Har området en spesiell symbolverdi?			X		
Funksjon	Har området en spesiell funksjon (adkomstsone, korridor, parkeringsplass el.)?					
Egnethet	Er området spesielt godt egnet for en eller flere enkeltaktiviteter som det ikke finnes like gode alternative områder til?					
Tilrettelegging	Er området tilrettelagt for spesielle aktiviteter eller grupper?					
Kunnskapsverdier	Er området egnet i undervisningssammenheng eller har området spesielle natur- eller kulturvitenskapelige kvaliteter?					
Lydmiljø	Har området et godt lydmiljø?					X
Inngrep	Er området inngrepsfritt?					X
Utstrekning	Er området stort nok for å utøve de ønskede aktivitetene?					
Tilgjengelighet	Er tilgjengeligheten god, eller kan den bli god?			X		
Potensiell bruk	Har området potensial utover dagens bruk?		X			
SUM		**B (Viktig friluftsområde)**				

Kommentar

Flott familievennlig område i fjæra for mange slags aktiviteter, samt bålkos og kaffekoking. Utfartsted for fastboende på øya, brukes daglig gjennom hele barmarkssesongen. Bærterreng. Tursti til varden på Veten / Skaret.

Område 19410012
Vorterøy

Områdetype: Store turområder uten tilrettelegging

1=Liten verdi, 5=Stor verdi

Verdisettingsfaktorer		**1**	**2**	**3**	**4**	**5**
Brukerfrekvens	Hvor stor er dagens brukerfrekvens?		X			
Regionale og nasjonale brukere	Brukes området av personer som ikke er lokale?		X			
Opplevelseskvaliteter	Har området spesielle natur- eller kulturhistoriske opplevelseskvaliteter? Har området et spesielt landskap?			X		
Symbolverdi	Har området en spesiell symbolverdi?			X		
Funksjon	Har området en spesiell funksjon (adkomstsone, korridor, parkeringsplass el.)?					
Egnethet	Er området spesielt godt egnet for en eller flere enkeltaktiviteter som det ikke finnes like gode alternative områder til?					
Tilrettelegging	Er området tilrettelagt for spesielle aktiviteter eller grupper?					
Kunnskapsverdier	Er området egnet i undervisningssammenheng eller har området spesielle natur- eller kulturvitenskapelige kvaliteter?					
Lydmiljø	Har området et godt lydmiljø?					X
Inngrep	Er området inngrepsfritt?				X	
Utstrekning	Er området stort nok for å utøve de ønskede aktivitetene?					
Tilgjengelighet	Er tilgjengeligheten god, eller kan den bli god?		X			
Potensiell bruk	Har området potensial utover dagens bruk?			X		
SUM		**C (Registrert friluftsområde)**				

Vorterøya med Lyngsalpene i bakgrunnen.

Kommentar

Relativt flat øy med lett tilgjengelige arealer. Det går sti rundt øya og til Viten (varde), Trollvatn, Djupdalen og Tromdalen. Det jaktes på rype og plukkes bær over hele øya. Elg og rein beiter også der. Skiturister fra Europa ligger ofte ved kai i seilbåt og bruker skiløyper til Viten. Det arrangeres turmasj på øya sommer og vinter.

Område 19410013
Sandvågen

Områdetype: Strandsone med tilhørende sjø og vassdrag

1=Liten verdi, 5=Stor verdi

Verdisettingsfaktorer		**1**	**2**	**3**	**4**	**5**
Brukerfrekvens	Hvor stor er dagens brukerfrekvens?			X		
Regionale og nasjonale brukere	Brukes området av personer som ikke er lokale?				X	
Opplevelseskvaliteter	Har området spesielle natur- eller kulturhistoriske opplevelseskvaliteter? Har området et spesielt landskap?				X	
Symbolverdi	Har området en spesiell symbolverdi?		X			
Funksjon	Har området en spesiell funksjon (adkomstsone, korridor, parkeringsplass el.)?					
Egnethet	Er området spesielt godt egnet for en eller flere enkeltaktiviteter som det ikke finnes like gode alternative områder til?					
Tilrettelegging	Er området tilrettelagt for spesielle aktiviteter eller grupper?					
Kunnskapsverdier	Er området egnet i undervisningssammenheng eller har området spesielle natur- eller kulturvitenskapelige kvaliteter?					
Lydmiljø	Har området et godt lydmiljø?				X	
Inngrep	Er området inngrepsfritt?			X		
Utstrekning	Er området stort nok for å utøve de ønskede aktivitetene?					
Tilgjengelighet	Er tilgjengeligheten god, eller kan den bli god?					X
Potensiell bruk	Har området potensial utover dagens bruk?					X
SUM		**A (Svært viktig friluftsområde)**				

Kommentar

Fiskecamp med utleie av hytter og båter. Sandsrtrand med tilhørende bålplass, bord og benker. En lekeplass som står til forfall , gressplen. Området er en utfartsplass hele året for en av barnehagene i kommunen. Om sommeren drar mange hit og bader. Området har stort potensial, bør ryddes og renovere lekeplassen. det ligger i gangavstand for alle på tettstedet.

Område 19410014
Follesøyene

Områdetype: Strandsone med tilhørende sjø og vassdrag

1=Liten verdi, 5=Stor verdi

Verdisettingsfaktorer		**1**	**2**	**3**	**4**	**5**
Brukerfrekvens	Hvor stor er dagens brukerfrekvens?		X			
Regionale og nasjonale brukere	Brukes området av personer som ikke er lokale?			X		
Opplevelseskvaliteter	Har området spesielle natur- eller kulturhistoriske opplevelseskvaliteter? Har området et spesielt landskap?				X	
Symbolverdi	Har området en spesiell symbolverdi?		X			
Funksjon	Har området en spesiell funksjon (adkomstsone, korridor, parkeringsplass el.)?					
Egnethet	Er området spesielt godt egnet for en eller flere enkeltaktiviteter som det ikke finnes like gode alternative områder til?					
Tilrettelegging	Er området tilrettelagt for spesielle aktiviteter eller grupper?					
Kunnskapsverdier	Er området egnet i undervisningssammenheng eller har området spesielle natur- eller kulturvitenskapelige kvaliteter?					
Lydmiljø	Har området et godt lydmiljø?					X
Inngrep	Er området inngrepsfritt?				X	
Utstrekning	Er området stort nok for å utøve de ønskede aktivitetene?					
Tilgjengelighet	Er tilgjengeligheten god, eller kan den bli god?	X				
Potensiell bruk	Har området potensial utover dagens bruk?		X			
SUM		**C (Registrert friluftsområde)**				

Follesøyene

Kommentar

Øyene huser et fuglefjell med yrende aktivitet i hekkeperioden. Store Follesøy og sundet i mellom øyene inngår i et naturreservat som skal verne om fuglefjellet. Derfor er det ferdselsforbud fra 1.april til 31.juli i hele verneområdet på land, inkludert E-holmen + sjøen 50 m ut fra land på nord- og vestsiden av Store Follesøy. På Lille Follesøy (fuglefredningsområde) kan man gå i land, men må vise hensyn til fuglelivet. Her er ankerplass for båter og en fin badestrand som benyttes av lokale og regionale brukere i sommerhalvåret. Man kommer seg til øya med både småbåt og kajakk.

Område 19410015
Arontinden

Områdetype: Særlige kvalitetsområder

1=Liten verdi, 5=Stor verdi

Verdisettingsfaktorer		**1**	**2**	**3**	**4**	**5**
Brukerfrekvens	Hvor stor er dagens brukerfrekvens?			X		
Regionale og nasjonale brukere	Brukes området av personer som ikke er lokale?			X		
Opplevelseskvaliteter	Har området spesielle natur- eller kulturhistoriske opplevelseskvaliteter? Har området et spesielt landskap?				X	
Symbolverdi	Har området en spesiell symbolverdi?	X				
Funksjon	Har området en spesiell funksjon (adkomstsone, korridor, parkeringsplass el.)?					
Egnethet	Er området spesielt godt egnet for en eller flere enkeltaktiviteter som det ikke finnes like gode alternative områder til?					
Tilrettelegging	Er området tilrettelagt for spesielle aktiviteter eller grupper?					
Kunnskapsverdier	Er området egnet i undervisningssammenheng eller har området spesielle natur- eller kulturvitenskapelige kvaliteter?					
Lydmiljø	Har området et godt lydmiljø?					X
Inngrep	Er området inngrepsfritt?					X
Utstrekning	Er området stort nok for å utøve de ønskede aktivitetene?					
Tilgjengelighet	Er tilgjengeligheten god, eller kan den bli god?			X		
Potensiell bruk	Har området potensial utover dagens bruk?		X			
SUM		**B (Viktig friluftsområde)**				

Kommentar

Fin topp for toppturer på ski og til fots, stien er skiltet og tydelig i terrenget. Mye brukt av lokale på øya. God utsikt fra toppen over omkringliggende øyer og fjelltopper. Vær imidlertid obs på skredfare i bratthenget under Arontind. Nord-Uløy er tilgjengelig med ferge fra Rotsund til Uløybukt. Stien opp til Skaret går videre og kan være en alternativ opp til Arontind.

Område 19410016
Uløybukt

Områdetype: Store turområder uten tilrettelegging

1=Liten verdi, 5=Stor verdi

Verdisettingsfaktorer		**1**	**2**	**3**	**4**	**5**
Brukerfrekvens	Hvor stor er dagens brukerfrekvens?			X		
Regionale og nasjonale brukere	Brukes området av personer som ikke er lokale?				X	
Opplevelseskvaliteter	Har området spesielle natur- eller kulturhistoriske opplevelseskvaliteter? Har området et spesielt landskap?				X	
Symbolverdi	Har området en spesiell symbolverdi?			X		
Funksjon	Har området en spesiell funksjon (adkomstsone, korridor, parkeringsplass el.)?					
Egnethet	Er området spesielt godt egnet for en eller flere enkeltaktiviteter som det ikke finnes like gode alternative områder til?					
Tilrettelegging	Er området tilrettelagt for spesielle aktiviteter eller grupper?					
Kunnskapsverdier	Er området egnet i undervisningssammenheng eller har området spesielle natur- eller kulturvitenskapelige kvaliteter?					
Lydmiljø	Har området et godt lydmiljø?					X
Inngrep	Er området inngrepsfritt?				X	
Utstrekning	Er området stort nok for å utøve de ønskede aktivitetene?					
Tilgjengelighet	Er tilgjengeligheten god, eller kan den bli god?		X			
Potensiell bruk	Har området potensial utover dagens bruk?			X		
SUM		**B (Viktig friluftsområde)**				

Kommentar

Uløya har stor symbolverdi for skiturister fra resten av Europa, og det er stor toppturaktivitet på øya vinteren igjennom. Det er en godt kjent skitravers mellom Uløybukt og Havnnes over toppene, og skiturister legger til med båt både på vestsiden (Havnnes) og østsiden (Uløybukt) av øya. I bratthenget under Skrednesfjellet og i elvedalen (Mettengelva) er det skredfarlig vinterstid. Men til tross er det mye skiaktivitet på denne siden av øya, i sidene på nordsiden av Sæteraksla. Ellers går det en fin sommersti til Mettengfossen og en sti parallelt med kraftlinja til helt Rakkenesbukta. Det går ferge fra Rotsund til Uløybukt. Derfra går det vei gjennom bygda til Klauvnes på nordspissen. Flere turstier er gått opp og er skiltet, og på Skaret kan man raste i en fin gapahuk med bålplass. Om vinteren går det scooterløype fra Bergli til Storvik, og det isfiskes på vannene.

Område 19410017
Nord-Uløy

Områdetype: Store turområder uten tilrettelegging

1=Liten verdi, 5=Stor verdi

Verdisettingsfaktorer		**1**	**2**	**3**	**4**	**5**
Brukerfrekvens	Hvor stor er dagens brukerfrekvens?		X			
Regionale og nasjonale brukere	Brukes området av personer som ikke er lokale?		X			
Opplevelseskvaliteter	Har området spesielle natur- eller kulturhistoriske opplevelseskvaliteter? Har området et spesielt landskap?				X	
Symbolverdi	Har området en spesiell symbolverdi?	X				
Funksjon	Har området en spesiell funksjon (adkomstsone, korridor, parkeringsplass el.)?					
Egnethet	Er området spesielt godt egnet for en eller flere enkeltaktiviteter som det ikke finnes like gode alternative områder til?					
Tilrettelegging	Er området tilrettelagt for spesielle aktiviteter eller grupper?					
Kunnskapsverdier	Er området egnet i undervisningssammenheng eller har området spesielle natur- eller kulturvitenskapelige kvaliteter?					
Lydmiljø	Har området et godt lydmiljø?					X
Inngrep	Er området inngrepsfritt?				X	
Utstrekning	Er området stort nok for å utøve de ønskede aktivitetene?					
Tilgjengelighet	Er tilgjengeligheten god, eller kan den bli god?		X			
Potensiell bruk	Har området potensial utover dagens bruk?		X			
SUM		**C (Registrert friluftsområde)**				

Kommentar

Dette relativt flate området mellom fjellene på sørvestsiden av øya og Arontinden i nordspissen er et flott turområde med vatn, myr, rabber og fjære. Her finner man blant annet kulturminner som hellegrav og naturfenomener som huler langs strandlinja mellom Klauvnes og Storvik. Det flate terrenget sørger for flott utsikt mot Lyngsalpan og midnattsola, og lett terreng for bærplukking og jakt. Det er parkeringsplass på Klauvnes, skiltet sti inn til Storvik og Rakkeneset, bålplass i Storvik. Det har brukt å være flott fisk i vannene i området, men i nyere tid har fisket blitt dårligere. Det ligger hytter i området.

Område 19410018
Årviksand

Områdetype: Utfartsområde

1=Liten verdi, 5=Stor verdi

Verdisettingsfaktorer		**1**	**2**	**3**	**4**	**5**
Brukerfrekvens	Hvor stor er dagens brukerfrekvens?				X	
Regionale og nasjonale brukere	Brukes området av personer som ikke er lokale?				X	
Opplevelseskvaliteter	Har området spesielle natur- eller kulturhistoriske opplevelseskvaliteter? Har området et spesielt landskap?				X	
Symbolverdi	Har området en spesiell symbolverdi?				X	
Funksjon	Har området en spesiell funksjon (adkomstsone, korridor, parkeringsplass el.)?					
Egnethet	Er området spesielt godt egnet for en eller flere enkeltaktiviteter som det ikke finnes like gode alternative områder til?					
Tilrettelegging	Er området tilrettelagt for spesielle aktiviteter eller grupper?					
Kunnskapsverdier	Er området egnet i undervisningssammenheng eller har området spesielle natur- eller kulturvitenskapelige kvaliteter?					
Lydmiljø	Har området et godt lydmiljø?				X	
Inngrep	Er området inngrepsfritt?			X		
Utstrekning	Er området stort nok for å utøve de ønskede aktivitetene?					
Tilgjengelighet	Er tilgjengeligheten god, eller kan den bli god?			X		
Potensiell bruk	Har området potensial utover dagens bruk?				X	
SUM		**B (Viktig friluftsområde)**				

Årviksand

Kommentar

Godt tilrettelagt og en god del brukt nærturområde. Her fins blant annet grillhytte, danseplatt, merkede turstier og kultursti. Det går også en merket sti til Rotvåghula hvor man finner en minneplate over de falne. Hellegraver og gammel bosetning fins også i området. Utmerket terreng for bærplukking, fiske og jakt (hare, rype). Det kommer jegere fra hele regionen hit. Det foregår også opptrening av jakthunder i området. Obs. det er mye sau og rein i området. Årviksand har en lang og fantastisk strand med hvit skjellsand. Der har du utsikt mot Fugeløy, som har nord- Europas største havørnkolodi og et av landets største fuglefjell. Det er flere merkede løyper fra Årviksand til gamle boplasser, deriblant til Rotvåg

som ble krigsskueplass under krigen i 1944. Egen kultursti. Årviksand er et flott utgangspunkt for sjøfiske hvor man kan leie båter med god standard. Bli betatt av stupbratte fjellsider rundt blikkstille hav mens storkveita eller monstertorsken hugger.

Område 19410019
Trolltinden

Områdetype: Særlige kvalitetsområder

1=Liten verdi, 5=Stor verdi

Verdisettingsfaktorer		**1**	**2**	**3**	**4**	**5**
Brukerfrekvens	Hvor stor er dagens brukerfrekvens?			X		
Regionale og nasjonale brukere	Brukes området av personer som ikke er lokale?				X	
Opplevelseskvaliteter	Har området spesielle natur- eller kulturhistoriske opplevelseskvaliteter? Har området et spesielt landskap?				X	
Symbolverdi	Har området en spesiell symbolverdi?			X		
Funksjon	Har området en spesiell funksjon (adkomstsone, korridor, parkeringsplass el.)?					
Egnethet	Er området spesielt godt egnet for en eller flere enkeltaktiviteter som det ikke finnes like gode alternative områder til?					
Tilrettelegging	Er området tilrettelagt for spesielle aktiviteter eller grupper?					
Kunnskapsverdier	Er området egnet i undervisningssammenheng eller har området spesielle natur- eller kulturvitenskapelige kvaliteter?					
Lydmiljø	Har området et godt lydmiljø?					X
Inngrep	Er området inngrepsfritt?	X				
Utstrekning	Er området stort nok for å utøve de ønskede aktivitetene?					
Tilgjengelighet	Er tilgjengeligheten god, eller kan den bli god?				X	
Potensiell bruk	Har området potensial utover dagens bruk?				X	
SUM		**B (Viktig friluftsområde)**				

Kommentar

Godt kjent toppturlokalitet vinterstid, hvor det er lett å følge merkingen til anleggsveien til TV-masta på toppen. Det er veldig værhardt på toppen, så vær obs på at det kan falle store isflak av veggene på tårnet når det går mot vår, hold avstand. Det kan også bygge seg opp en stor fokkskavl på stupkanten ved tårnet, og man bør være spesielt forsiktig der. Men det er en helt fantastisk utsikt fra toppen hvor man visstnok kan se hele 7 prestegjeld. Sommerstid er det også greit å følge anleggsveien til toppen og få med seg midnattsola og utsikta utover "hele" Nord-Troms. Det er en anleggsvei som starter i Akkarvik og går helt opp til toppen av fjellet og helt frem til TV-masten. Det er mulig å sykle på denne veien.

Område 19410020
Øvrige Arnøy

Områdetype: Store turområder uten tilrettelegging

1=Liten verdi, 5=Stor verdi

Verdisettingsfaktorer		**1**	**2**	**3**	**4**	**5**
Brukerfrekvens	Hvor stor er dagens brukerfrekvens?			X		
Regionale og nasjonale brukere	Brukes området av personer som ikke er lokale?			X		
Opplevelseskvaliteter	Har området spesielle natur- eller kulturhistoriske opplevelseskvaliteter? Har området et spesielt landskap?				X	
Symbolverdi	Har området en spesiell symbolverdi?			X		
Funksjon	Har området en spesiell funksjon (adkomstsone, korridor, parkeringsplass el.)?					
Egnethet	Er området spesielt godt egnet for en eller flere enkeltaktiviteter som det ikke finnes like gode alternative områder til?					
Tilrettelegging	Er området tilrettelagt for spesielle aktiviteter eller grupper?					
Kunnskapsverdier	Er området egnet i undervisningssammenheng eller har området spesielle natur- eller kulturvitenskapelige kvaliteter?					
Lydmiljø	Har området et godt lydmiljø?					X
Inngrep	Er området inngrepsfritt?			X		
Utstrekning	Er området stort nok for å utøve de ønskede aktivitetene?					
Tilgjengelighet	Er tilgjengeligheten god, eller kan den bli god?			X		
Potensiell bruk	Har området potensial utover dagens bruk?					X
SUM		**C (Registrert friluftsområde)**				

Arnøya

Kommentar

Dette området er hovedsakelig brukt til friluftsaktiviteter som jakt, fiske, turgåing på ski og til fots, toppturer (Arnøyhøgda og Lyngnes - Grunnfjorddalen) samt bærplukking og aktiviteter i fjæra. Det er et variert og vilt landskap hvor man kan få oppleve villmarka uforstyrret.

Område 19410021
Lauksund

Områdetype: Store turområder med tilrettelegging

1=Liten verdi, 5=Stor verdi

Verdisettingsfaktorer		**1**	**2**	**3**	**4**	**5**
Brukerfrekvens	Hvor stor er dagens brukerfrekvens?				X	
Regionale og nasjonale brukere	Brukes området av personer som ikke er lokale?				X	
Opplevelseskvaliteter	Har området spesielle natur- eller kulturhistoriske opplevelseskvaliteter? Har området et spesielt landskap?				X	
Symbolverdi	Har området en spesiell symbolverdi?				X	
Funksjon	Har området en spesiell funksjon (adkomstsone, korridor, parkeringsplass el.)?					
Egnethet	Er området spesielt godt egnet for en eller flere enkeltaktiviteter som det ikke finnes like gode alternative områder til?					
Tilrettelegging	Er området tilrettelagt for spesielle aktiviteter eller grupper?					
Kunnskapsverdier	Er området egnet i undervisningssammenheng eller har området spesielle natur- eller kulturvitenskapelige kvaliteter?					
Lydmiljø	Har området et godt lydmiljø?					X
Inngrep	Er området inngrepsfritt?				X	
Utstrekning	Er området stort nok for å utøve de ønskede aktivitetene?					
Tilgjengelighet	Er tilgjengeligheten god, eller kan den bli god?			X		
Potensiell bruk	Har området potensial utover dagens bruk?				X	
SUM		**B (Viktig friluftsområde)**				

Lauksund med Arnøytinden

Kommentar

Området har et flott jaktterreng hvor det arrangeres jakthundtrening med utgangspunkt i Gjestestua i Lauksund. Der er også ei grillhytte, gapahuk, kultursti og hellegraver i området. Det er også et landskapsvernområde i Tjuvdalen som er opprettet for å bevare geologiske spor etter isens tilbaketrekning fra siste istid.

Område 19410022
Elvedalen

Områdetype: Særlige kvalitetsområder

1=Liten verdi, 5=Stor verdi

Verdisettingsfaktorer		**1**	**2**	**3**	**4**	**5**
Brukerfrekvens	Hvor stor er dagens brukerfrekvens?			X		
Regionale og nasjonale brukere	Brukes området av personer som ikke er lokale?		X			
Opplevelseskvaliteter	Har området spesielle natur- eller kulturhistoriske opplevelseskvaliteter? Har området et spesielt landskap?			X		
Symbolverdi	Har området en spesiell symbolverdi?			X		
Funksjon	Har området en spesiell funksjon (adkomstsone, korridor, parkeringsplass el.)?					
Egnethet	Er området spesielt godt egnet for en eller flere enkeltaktiviteter som det ikke finnes like gode alternative områder til?					
Tilrettelegging	Er området tilrettelagt for spesielle aktiviteter eller grupper?					
Kunnskapsverdier	Er området egnet i undervisningssammenheng eller har området spesielle natur- eller kulturvitenskapelige kvaliteter?					
Lydmiljø	Har området et godt lydmiljø?					X
Inngrep	Er området inngrepsfritt?					X
Utstrekning	Er området stort nok for å utøve de ønskede aktivitetene?					
Tilgjengelighet	Er tilgjengeligheten god, eller kan den bli god?			X		
Potensiell bruk	Har området potensial utover dagens bruk?			X		
SUM		**B (Viktig friluftsområde)**				

Kommentar

Fint område med fine fiskevann, bålplass og en sti som går til Skardalen ved Lauksund. Mye rein i området.

Område 19410023
Arnøyhamn

Områdetype: Store turområder uten tilrettelegging

1=Liten verdi, 5=Stor verdi

Verdisettingsfaktorer		**1**	**2**	**3**	**4**	**5**
Brukerfrekvens	Hvor stor er dagens brukerfrekvens?				X	
Regionale og nasjonale brukere	Brukes området av personer som ikke er lokale?			X		
Opplevelseskvaliteter	Har området spesielle natur- eller kulturhistoriske opplevelseskvaliteter? Har området et spesielt landskap?			X		
Symbolverdi	Har området en spesiell symbolverdi?		X			
Funksjon	Har området en spesiell funksjon (adkomstsone, korridor, parkeringsplass el.)?					
Egnethet	Er området spesielt godt egnet for en eller flere enkeltaktiviteter som det ikke finnes like gode alternative områder til?					
Tilrettelegging	Er området tilrettelagt for spesielle aktiviteter eller grupper?					
Kunnskapsverdier	Er området egnet i undervisningssammenheng eller har området spesielle natur- eller kulturvitenskapelige kvaliteter?					
Lydmiljø	Har området et godt lydmiljø?					X
Inngrep	Er området inngrepsfritt?			X		
Utstrekning	Er området stort nok for å utøve de ønskede aktivitetene?					
Tilgjengelighet	Er tilgjengeligheten god, eller kan den bli god?			X		
Potensiell bruk	Har området potensial utover dagens bruk?			X		
SUM		**B (Viktig friluftsområde)**				

Kommentar

Flott område som brukes mye av lokale og en del av tilreisende året igjennom. Det er en åpen hytte ved Sløkedalsvatnan, flere trimbøker, lysløype, turstier og scooterløype i området. Fint bærterreng. Det beiter en del sau og bufe i området, og det er tidvis svært mange rein. Etablerte turløyper i området. En del tilrettelegging langs turen opp Grunnfjorddalen med bruer, klopping og en gapahuk oppe i dalen. Dette har ført til økt bruk, for både for lokalbefolkningen og tilreisende. Vinterstid kjøres det opp skiløyper i grunnfjorddalen.

Område 19410024
Haukøya

Områdetype: Store turområder uten tilrettelegging

1=Liten verdi, 5=Stor verdi

Verdisettingsfaktorer		**1**	**2**	**3**	**4**	**5**
Brukerfrekvens	Hvor stor er dagens brukerfrekvens?		X			
Regionale og nasjonale brukere	Brukes området av personer som ikke er lokale?	X				
Opplevelseskvaliteter	Har området spesielle natur- eller kulturhistoriske opplevelseskvaliteter? Har området et spesielt landskap?			X		
Symbolverdi	Har området en spesiell symbolverdi?			X		
Funksjon	Har området en spesiell funksjon (adkomstsone, korridor, parkeringsplass el.)?					
Egnethet	Er området spesielt godt egnet for en eller flere enkeltaktiviteter som det ikke finnes like gode alternative områder til?					
Tilrettelegging	Er området tilrettelagt for spesielle aktiviteter eller grupper?					
Kunnskapsverdier	Er området egnet i undervisningssammenheng eller har området spesielle natur- eller kulturvitenskapelige kvaliteter?					
Lydmiljø	Har området et godt lydmiljø?					X
Inngrep	Er området inngrepsfritt?				X	
Utstrekning	Er området stort nok for å utøve de ønskede aktivitetene?					
Tilgjengelighet	Er tilgjengeligheten god, eller kan den bli god?	X				
Potensiell bruk	Har området potensial utover dagens bruk?			X		
SUM		**C (Registrert friluftsområde)**				

Skjervøy med Haukøya i bakgrunnen

Kommentar

Øya er kun tilgjengelig med båt, og lokale bruker øya som fritidssted. Det er endel jaktaktivitet på øya, hovedsakelig småvilt som rype og orrfugl. Det er registrert 3 elg på øya pr 2011. Området ovenfor Balnesset var tidligere et godt område for plukking av måsegg, men disse hekker ikke lengre på øya. Stien fra Vinkenes til Finnvika er mye brukt til turgåing. Til rundt 2005 ble arrangementet "Haukøydagene" avholdt på øya med ca 2-300 deltakere. Det kan være aktuelt å arrangere dette i framtiden. Det fins mange kulturminner på de gamle boplassene i hytteområdet.

Område 19410025
Vestre Arnøy

Områdetype: Store turområder uten tilrettelegging

1=Liten verdi, 5=Stor verdi

Verdisettingsfaktorer		**1**	**2**	**3**	**4**	**5**
Brukerfrekvens	Hvor stor er dagens brukerfrekvens?			X		
Regionale og nasjonale brukere	Brukes området av personer som ikke er lokale?		X			
Opplevelseskvaliteter	Har området spesielle natur- eller kulturhistoriske opplevelseskvaliteter? Har området et spesielt landskap?				X	
Symbolverdi	Har området en spesiell symbolverdi?	X				
Funksjon	Har området en spesiell funksjon (adkomstsone, korridor, parkeringsplass el.)?					
Egnethet	Er området spesielt godt egnet for en eller flere enkeltaktiviteter som det ikke finnes like gode alternative områder til?					
Tilrettelegging	Er området tilrettelagt for spesielle aktiviteter eller grupper?					
Kunnskapsverdier	Er området egnet i undervisningssammenheng eller har området spesielle natur- eller kulturvitenskapelige kvaliteter?					
Lydmiljø	Har området et godt lydmiljø?					X
Inngrep	Er området inngrepsfritt?				X	
Utstrekning	Er området stort nok for å utøve de ønskede aktivitetene?					
Tilgjengelighet	Er tilgjengeligheten god, eller kan den bli god?			X		
Potensiell bruk	Har området potensial utover dagens bruk?			X		
SUM		**C (Registrert friluftsområde)**				

Kommentar

I dette området plukkes det bær, jaktes på hare, gåes på ski og føtter. I området Finnkjerka til Høgtindan ligger det et flott skikjøreområde. Det er få elg i området, så her er ikke elgjakta så aktuell. Det fins tidvis endel rein i området. Vestre deler av Arnøy blir vanligvis mest brukt i sommerhalvåret, og da spesielt av de som har hytter ved Sørrekvika, Geitvika og Lillevika. Det går en (lite brukt) sti fra Akkarvik til Akkarvikdalen og videre til Sørrekvik. Og i Lillevika og Geitvika finner man kulturminner som gamle tufter og kokegroper. Det er kun veiforbindelse til Akkarvik.

Område 19410026
Storfjellet

Områdetype: Store turområder uten tilrettelegging

1=Liten verdi, 5=Stor verdi

Verdisettingsfaktorer		**1**	**2**	**3**	**4**	**5**
Brukerfrekvens	Hvor stor er dagens brukerfrekvens?	X				
Regionale og nasjonale brukere	Brukes området av personer som ikke er lokale?	X				
Opplevelseskvaliteter	Har området spesielle natur- eller kulturhistoriske opplevelseskvaliteter? Har området et spesielt landskap?				X	
Symbolverdi	Har området en spesiell symbolverdi?	X				
Funksjon	Har området en spesiell funksjon (adkomstsone, korridor, parkeringsplass el.)?					
Egnethet	Er området spesielt godt egnet for en eller flere enkeltaktiviteter som det ikke finnes like gode alternative områder til?					
Tilrettelegging	Er området tilrettelagt for spesielle aktiviteter eller grupper?					
Kunnskapsverdier	Er området egnet i undervisningssammenheng eller har området spesielle natur- eller kulturvitenskapelige kvaliteter?					
Lydmiljø	Har området et godt lydmiljø?					X
Inngrep	Er området inngrepsfritt?					X
Utstrekning	Er området stort nok for å utøve de ønskede aktivitetene?					
Tilgjengelighet	Er tilgjengeligheten god, eller kan den bli god?		X			
Potensiell bruk	Har området potensial utover dagens bruk?		X			
SUM		**C (Registrert friluftsområde)**				

Kommentar

Dette er hovedsakelig et flott høyfjellsområde som blir mye brukt under rypejakta, men det er bare noen få som går på toppen ellers i året. Om man vil på toppen kan man f.eks gå opp Trångdalen eller komme seg rett opp i fjellet ved å ta østover fra stien som går mot Rotvåghula. Det er flott utsikt fra hele toppen av fjellet, og det er som oftest fint bærterreng på vei opp.

Område 19410027
Langfjorddalen

Områdetype: Store turområder uten tilrettelegging

1=Liten verdi, 5=Stor verdi

Verdisettingsfaktorer		**1**	**2**	**3**	**4**	**5**
Brukerfrekvens	Hvor stor er dagens brukerfrekvens?			X		
Regionale og nasjonale brukere	Brukes området av personer som ikke er lokale?			X		
Opplevelseskvaliteter	Har området spesielle natur- eller kulturhistoriske opplevelseskvaliteter? Har området et spesielt landskap?				X	
Symbolverdi	Har området en spesiell symbolverdi?	X				
Funksjon	Har området en spesiell funksjon (adkomstsone, korridor, parkeringsplass el.)?					
Egnethet	Er området spesielt godt egnet for en eller flere enkeltaktiviteter som det ikke finnes like gode alternative områder til?					
Tilrettelegging	Er området tilrettelagt for spesielle aktiviteter eller grupper?					
Kunnskapsverdier	Er området egnet i undervisningssammenheng eller har området spesielle natur- eller kulturvitenskapelige kvaliteter?					
Lydmiljø	Har området et godt lydmiljø?					X
Inngrep	Er området inngrepsfritt?				X	
Utstrekning	Er området stort nok for å utøve de ønskede aktivitetene?					
Tilgjengelighet	Er tilgjengeligheten god, eller kan den bli god?				X	
Potensiell bruk	Har området potensial utover dagens bruk?				X	
SUM		**B (Viktig friluftsområde)**				

Kommentar

Dette er et flott område for skikjøring, og benyttes også til jakt, bærplukking, sykling og turgåing generelt. Dette området er vårbeite for rein og av og til kalvingsområde, så man må huske ta hensyn til dette på senvinteren og våren. Det er flott utsikt mot tindene langs hele dalføret. Dette er videre et flott område for sjøfiske, og man kan parkere svært nært sjøkanten på flere steder langs veien. Det ligger en del hytter i området. Øverst i dalen ligger . Det er et utfartssted for lokalbefolkningen hele året. I tillegg er det stor aktivitet i påsken med isfiskekonkurranse som også trekker folk utenfra. Grunneierlaget i Årvik jobber for åfå til tilretteleggingstiltak her.

Område 19410028
Singla

Områdetype: Store turområder uten tilrettelegging

1=Liten verdi, 5=Stor verdi

Verdisettingsfaktorer		**1**	**2**	**3**	**4**	**5**
Brukerfrekvens	Hvor stor er dagens brukerfrekvens?		X			
Regionale og nasjonale brukere	Brukes området av personer som ikke er lokale?		X			
Opplevelseskvaliteter	Har området spesielle natur- eller kulturhistoriske opplevelseskvaliteter? Har området et spesielt landskap?			X		
Symbolverdi	Har området en spesiell symbolverdi?		X			
Funksjon	Har området en spesiell funksjon (adkomstsone, korridor, parkeringsplass el.)?					
Egnethet	Er området spesielt godt egnet for en eller flere enkeltaktiviteter som det ikke finnes like gode alternative områder til?					
Tilrettelegging	Er området tilrettelagt for spesielle aktiviteter eller grupper?					
Kunnskapsverdier	Er området egnet i undervisningssammenheng eller har området spesielle natur- eller kulturvitenskapelige kvaliteter?					
Lydmiljø	Har området et godt lydmiljø?				X	
Inngrep	Er området inngrepsfritt?				X	
Utstrekning	Er området stort nok for å utøve de ønskede aktivitetene?					
Tilgjengelighet	Er tilgjengeligheten god, eller kan den bli god?			X		
Potensiell bruk	Har området potensial utover dagens bruk?	X				
SUM		**C (Registrert friluftsområde)**				

Kommentar

Dette området er en del brukt til toppturer på Singeltinden (sommer og vinter), rypejakt og bærplukking. På sommerstid er det mulig å ta seg en spennende fottur over Singeltindtraversen. Man må imidlertid alltid være obs på snøskredfaren på vest/sørvest/sørsiden av Singeltind. Man bør også være obs på at hvert år flyttes mange rein gjennom området, og det kan bli svært hektisk. Reinen må nemlig svømme over fjorden før de samles i samlegjerder på land. For at dette skal gjennomføres på best mulig vis bør vi turgåere holde avstand i denne perioden. Det ligger nå en sommerboplass for samer i området. Husene på Singla var også det eneste "tettstedet" som fremdeles stod på Arnøya etter krigen.

Område 19410029
Årvikmarka

Områdetype: Nærturterreng

1=Liten verdi, 5=Stor verdi

Verdisettingsfaktorer		**1**	**2**	**3**	**4**	**5**
Brukerfrekvens	Hvor stor er dagens brukerfrekvens?					X
Regionale og nasjonale brukere	Brukes området av personer som ikke er lokale?			X		
Opplevelseskvaliteter	Har området spesielle natur- eller kulturhistoriske opplevelseskvaliteter? Har området et spesielt landskap?			X		
Symbolverdi	Har området en spesiell symbolverdi?		X			
Funksjon	Har området en spesiell funksjon (adkomstsone, korridor, parkeringsplass el.)?					
Egnethet	Er området spesielt godt egnet for en eller flere enkeltaktiviteter som det ikke finnes like gode alternative områder til?					
Tilrettelegging	Er området tilrettelagt for spesielle aktiviteter eller grupper?					
Kunnskapsverdier	Er området egnet i undervisningssammenheng eller har området spesielle natur- eller kulturvitenskapelige kvaliteter?					
Lydmiljø	Har området et godt lydmiljø?		X			
Inngrep	Er området inngrepsfritt?				X	
Utstrekning	Er området stort nok for å utøve de ønskede aktivitetene?					
Tilgjengelighet	Er tilgjengeligheten god, eller kan den bli god?					X
Potensiell bruk	Har området potensial utover dagens bruk?				X	
SUM		**A (Svært viktig friluftsområde)**				

Kommentar

Årvikmarka er et nærfriluftsområde. Univerell utformet turvei gjennom område. Benker, bord, bålplasser og gapahuk er etablert. Sanitæranlegg er under bygging. Turveien går over to nybygde bruer og forbi et gammelt kraftverk. Det går en tursti fra gapahuken opp langs elva, og videre langs dalen ned til Nord - Rekvika. Her er det gammel og nyere bebyggelse som brukes som hytter. Videre kan man gå til Rotvåg og videre tilbake til Årviksand.

Område 19410030
Geitvik og Lillevik

Områdetype: Strandsone med tilhørende sjø og vassdrag

1=Liten verdi, 5=Stor verdi

Verdisettingsfaktorer		**1**	**2**	**3**	**4**	**5**
Brukerfrekvens	Hvor stor er dagens brukerfrekvens?				X	
Regionale og nasjonale brukere	Brukes området av personer som ikke er lokale?			X		
Opplevelseskvaliteter	Har området spesielle natur- eller kulturhistoriske opplevelseskvaliteter? Har området et spesielt landskap?			X		
Symbolverdi	Har området en spesiell symbolverdi?	X				
Funksjon	Har området en spesiell funksjon (adkomstsone, korridor, parkeringsplass el.)?					
Egnethet	Er området spesielt godt egnet for en eller flere enkeltaktiviteter som det ikke finnes like gode alternative områder til?					
Tilrettelegging	Er området tilrettelagt for spesielle aktiviteter eller grupper?					
Kunnskapsverdier	Er området egnet i undervisningssammenheng eller har området spesielle natur- eller kulturvitenskapelige kvaliteter?					
Lydmiljø	Har området et godt lydmiljø?	X				
Inngrep	Er området inngrepsfritt?			X		
Utstrekning	Er området stort nok for å utøve de ønskede aktivitetene?					
Tilgjengelighet	Er tilgjengeligheten god, eller kan den bli god?			X		
Potensiell bruk	Har området potensial utover dagens bruk?			X		
SUM		**A (Svært viktig friluftsområde)**				

Kommentar

Geitvika og Lillivika. vestre deler av Arnøya blir mest brukt av i sommerhalvåret , og da av de som har hytter i geitvika, Lillevika og Sær-rekvika. De siste årene har besøkende økt på grunn av Ut i NORD-posten. Utsikt mot Lyngstuva , Lyngsalpene og Vannøya. Tursti langs sjøen, som starter i enden av bygda Akkarvik. Det er parkeringsmuligheter.

Område 19410031
Finneidet

Områdetype: Strandsone med tilhørende sjø og vassdrag

1=Liten verdi, 5=Stor verdi

Verdisettingsfaktorer		**1**	**2**	**3**	**4**	**5**
Brukerfrekvens	Hvor stor er dagens brukerfrekvens?					X
Regionale og nasjonale brukere	Brukes området av personer som ikke er lokale?		X			
Opplevelseskvaliteter	Har området spesielle natur- eller kulturhistoriske opplevelseskvaliteter? Har området et spesielt landskap?			X		
Symbolverdi	Har området en spesiell symbolverdi?	X				
Funksjon	Har området en spesiell funksjon (adkomstsone, korridor, parkeringsplass el.)?					
Egnethet	Er området spesielt godt egnet for en eller flere enkeltaktiviteter som det ikke finnes like gode alternative områder til?					
Tilrettelegging	Er området tilrettelagt for spesielle aktiviteter eller grupper?					
Kunnskapsverdier	Er området egnet i undervisningssammenheng eller har området spesielle natur- eller kulturvitenskapelige kvaliteter?					
Lydmiljø	Har området et godt lydmiljø?					X
Inngrep	Er området inngrepsfritt?				X	
Utstrekning	Er området stort nok for å utøve de ønskede aktivitetene?					
Tilgjengelighet	Er tilgjengeligheten god, eller kan den bli god?				X	
Potensiell bruk	Har området potensial utover dagens bruk?				X	
SUM		**A (Svært viktig friluftsområde)**				

Kommentar

Sjøområde for friluftsliv. Adkomst gjennom Eidevannet friluftsområde. Stien ned til Finneiedet tar av ved klatrejungelen. Nede i fjæra er det mulig å fiske fra land, her er bålplasser, gress-sletter og fjæra for å gå på oppdagelsesferd. Skoler og barnehager har ofte utflukter hit . det ligger to private hytter i utkanten av området.

Område 19410032
Isakeidet

Områdetype: Strandsone med tilhørende sjø og vassdrag

1=Liten verdi, 5=Stor verdi

Verdisettingsfaktorer		**1**	**2**	**3**	**4**	**5**
Brukerfrekvens	Hvor stor er dagens brukerfrekvens?				X	
Regionale og nasjonale brukere	Brukes området av personer som ikke er lokale?		X			
Opplevelseskvaliteter	Har området spesielle natur- eller kulturhistoriske opplevelseskvaliteter? Har området et spesielt landskap?			X		
Symbolverdi	Har området en spesiell symbolverdi?	X				
Funksjon	Har området en spesiell funksjon (adkomstsone, korridor, parkeringsplass el.)?					
Egnethet	Er området spesielt godt egnet for en eller flere enkeltaktiviteter som det ikke finnes like gode alternative områder til?					
Tilrettelegging	Er området tilrettelagt for spesielle aktiviteter eller grupper?					
Kunnskapsverdier	Er området egnet i undervisningssammenheng eller har området spesielle natur- eller kulturvitenskapelige kvaliteter?					
Lydmiljø	Har området et godt lydmiljø?				X	
Inngrep	Er området inngrepsfritt?				X	
Utstrekning	Er området stort nok for å utøve de ønskede aktivitetene?					
Tilgjengelighet	Er tilgjengeligheten god, eller kan den bli god?			X		
Potensiell bruk	Har området potensial utover dagens bruk?			X		
SUM		**A (Svært viktig friluftsområde)**				

Isakeidet

Kommentar

Sjøområde for friluftsliv. Område består av en steinete fjære og en del store flate steinpartier/flak. Dette er en viktig fiskeplass for spesiellt småsei om sommerer. Sti fra skytterbanen og ned i fjæra, litt bratt siste biten. En privat hytte i området.

Område 19410033
Skattøra

Områdetype: Strandsone med tilhørende sjø og vassdrag

1=Liten verdi, 5=Stor verdi

Verdisettingsfaktorer		**1**	**2**	**3**	**4**	**5**
Brukerfrekvens	Hvor stor er dagens brukerfrekvens?					X
Regionale og nasjonale brukere	Brukes området av personer som ikke er lokale?			X		
Opplevelseskvaliteter	Har området spesielle natur- eller kulturhistoriske opplevelseskvaliteter? Har området et spesielt landskap?					X
Symbolverdi	Har området en spesiell symbolverdi?				X	
Funksjon	Har området en spesiell funksjon (adkomstsone, korridor, parkeringsplass el.)?					
Egnethet	Er området spesielt godt egnet for en eller flere enkeltaktiviteter som det ikke finnes like gode alternative områder til?					
Tilrettelegging	Er området tilrettelagt for spesielle aktiviteter eller grupper?					
Kunnskapsverdier	Er området egnet i undervisningssammenheng eller har området spesielle natur- eller kulturvitenskapelige kvaliteter?					
Lydmiljø	Har området et godt lydmiljø?			X		
Inngrep	Er området inngrepsfritt?				X	
Utstrekning	Er området stort nok for å utøve de ønskede aktivitetene?					
Tilgjengelighet	Er tilgjengeligheten god, eller kan den bli god?				X	
Potensiell bruk	Har området potensial utover dagens bruk?			X		
SUM		**A (Svært viktig friluftsområde)**				

Kommentar

Sjøområde for friluftsliv.

Område 19410034
Grunnfjorddalen

Områdetype: Nærturterreng

1=Liten verdi, 5=Stor verdi

Verdisettingsfaktorer		**1**	**2**	**3**	**4**	**5**
Brukerfrekvens	Hvor stor er dagens brukerfrekvens?				X	
Regionale og nasjonale brukere	Brukes området av personer som ikke er lokale?			X		
Opplevelseskvaliteter	Har området spesielle natur- eller kulturhistoriske opplevelseskvaliteter? Har området et spesielt landskap?			X		
Symbolverdi	Har området en spesiell symbolverdi?		X			
Funksjon	Har området en spesiell funksjon (adkomstsone, korridor, parkeringsplass el.)?					
Egnethet	Er området spesielt godt egnet for en eller flere enkeltaktiviteter som det ikke finnes like gode alternative områder til?					
Tilrettelegging	Er området tilrettelagt for spesielle aktiviteter eller grupper?					
Kunnskapsverdier	Er området egnet i undervisningssammenheng eller har området spesielle natur- eller kulturvitenskapelige kvaliteter?					
Lydmiljø	Har området et godt lydmiljø?					X
Inngrep	Er området inngrepsfritt?				X	
Utstrekning	Er området stort nok for å utøve de ønskede aktivitetene?					
Tilgjengelighet	Er tilgjengeligheten god, eller kan den bli god?					X
Potensiell bruk	Har området potensial utover dagens bruk?					X
SUM		**A (Svært viktig friluftsområde)**				

Grunnfjorddalen

Kommentar

Nærfriluftsområde. Tursti opp dalen som tar deg videre opp på fjellet både mot langfjord og lauksundet. Bro over elven, som følger dalen, gapahuk et stykke opp i dalen. Bærterreng. Område har stor lokal bruk, men bruken har økt med tilretteleggingen og Ut i NORD-post. på vinteren kjøres det opp skispor.

Område 19410035
Årvikstranden

Områdetype: Nærturterreng

1=Liten verdi, 5=Stor verdi

Verdisettingsfaktorer		**1**	**2**	**3**	**4**	**5**
Brukerfrekvens	Hvor stor er dagens brukerfrekvens?			X		
Regionale og nasjonale brukere	Brukes området av personer som ikke er lokale?	X				
Opplevelseskvaliteter	Har området spesielle natur- eller kulturhistoriske opplevelseskvaliteter? Har området et spesielt landskap?			X		
Symbolverdi	Har området en spesiell symbolverdi?	X				
Funksjon	Har området en spesiell funksjon (adkomstsone, korridor, parkeringsplass el.)?					
Egnethet	Er området spesielt godt egnet for en eller flere enkeltaktiviteter som det ikke finnes like gode alternative områder til?					
Tilrettelegging	Er området tilrettelagt for spesielle aktiviteter eller grupper?					
Kunnskapsverdier	Er området egnet i undervisningssammenheng eller har området spesielle natur- eller kulturvitenskapelige kvaliteter?					
Lydmiljø	Har området et godt lydmiljø?					X
Inngrep	Er området inngrepsfritt?					X
Utstrekning	Er området stort nok for å utøve de ønskede aktivitetene?					
Tilgjengelighet	Er tilgjengeligheten god, eller kan den bli god?				X	
Potensiell bruk	Har området potensial utover dagens bruk?				X	
SUM		**A (Svært viktig friluftsområde)**				

Kommentar

Stor sandstrand med utsikt mot Fugeløya i nordvest og horisonten i nord.

Område 19410036
Lille Taskeby

Områdetype: Strandsone med tilhørende sjø og vassdrag

1=Liten verdi, 5=Stor verdi

Verdisettingsfaktorer		**1**	**2**	**3**	**4**	**5**
Brukerfrekvens	Hvor stor er dagens brukerfrekvens?				X	
Regionale og nasjonale brukere	Brukes området av personer som ikke er lokale?			X		
Opplevelseskvaliteter	Har området spesielle natur- eller kulturhistoriske opplevelseskvaliteter? Har området et spesielt landskap?				X	
Symbolverdi	Har området en spesiell symbolverdi?		X			
Funksjon	Har området en spesiell funksjon (adkomstsone, korridor, parkeringsplass el.)?					
Egnethet	Er området spesielt godt egnet for en eller flere enkeltaktiviteter som det ikke finnes like gode alternative områder til?					
Tilrettelegging	Er området tilrettelagt for spesielle aktiviteter eller grupper?					
Kunnskapsverdier	Er området egnet i undervisningssammenheng eller har området spesielle natur- eller kulturvitenskapelige kvaliteter?					
Lydmiljø	Har området et godt lydmiljø?				X	
Inngrep	Er området inngrepsfritt?			X		
Utstrekning	Er området stort nok for å utøve de ønskede aktivitetene?					
Tilgjengelighet	Er tilgjengeligheten god, eller kan den bli god?				X	
Potensiell bruk	Har området potensial utover dagens bruk?					X
SUM		**A (Svært viktig friluftsområde)**				

Kommentar

Svært populær badestrand. Skoler, barnehager og småbarnsfamilier er mye på utflukter her for bålkos, overnatting, bading, bærplukking og lek i fjæra.

Område 19410037
Store Taskeby

Områdetype: Strandsone med tilhørende sjø og vassdrag

1=Liten verdi, 5=Stor verdi

Verdisettingsfaktorer		**1**	**2**	**3**	**4**	**5**
Brukerfrekvens	Hvor stor er dagens brukerfrekvens?				X	
Regionale og nasjonale brukere	Brukes området av personer som ikke er lokale?			X		
Opplevelseskvaliteter	Har området spesielle natur- eller kulturhistoriske opplevelseskvaliteter? Har området et spesielt landskap?				X	
Symbolverdi	Har området en spesiell symbolverdi?		X			
Funksjon	Har området en spesiell funksjon (adkomstsone, korridor, parkeringsplass el.)?					
Egnethet	Er området spesielt godt egnet for en eller flere enkeltaktiviteter som det ikke finnes like gode alternative områder til?					
Tilrettelegging	Er området tilrettelagt for spesielle aktiviteter eller grupper?					
Kunnskapsverdier	Er området egnet i undervisningssammenheng eller har området spesielle natur- eller kulturvitenskapelige kvaliteter?					
Lydmiljø	Har området et godt lydmiljø?				X	
Inngrep	Er området inngrepsfritt?			X		
Utstrekning	Er området stort nok for å utøve de ønskede aktivitetene?					
Tilgjengelighet	Er tilgjengeligheten god, eller kan den bli god?				X	
Potensiell bruk	Har området potensial utover dagens bruk?					X
SUM		**A (Svært viktig friluftsområde)**				

Kommentar

Svært populær badestrand. Skoler, barnehager og småbarnsfamilier er mye på utflukter her for bålkos, overnatting, bading, bærplukking og lek i fjæra.

Område 19410038
Sandvågen

Områdetype: Strandsone med tilhørende sjø og vassdrag

1=Liten verdi, 5=Stor verdi

Verdisettingsfaktorer		**1**	**2**	**3**	**4**	**5**
Brukerfrekvens	Hvor stor er dagens brukerfrekvens?				X	
Regionale og nasjonale brukere	Brukes området av personer som ikke er lokale?			X		
Opplevelseskvaliteter	Har området spesielle natur- eller kulturhistoriske opplevelseskvaliteter? Har området et spesielt landskap?				X	
Symbolverdi	Har området en spesiell symbolverdi?		X			
Funksjon	Har området en spesiell funksjon (adkomstsone, korridor, parkeringsplass el.)?					
Egnethet	Er området spesielt godt egnet for en eller flere enkeltaktiviteter som det ikke finnes like gode alternative områder til?					
Tilrettelegging	Er området tilrettelagt for spesielle aktiviteter eller grupper?					
Kunnskapsverdier	Er området egnet i undervisningssammenheng eller har området spesielle natur- eller kulturvitenskapelige kvaliteter?					
Lydmiljø	Har området et godt lydmiljø?				X	
Inngrep	Er området inngrepsfritt?			X		
Utstrekning	Er området stort nok for å utøve de ønskede aktivitetene?					
Tilgjengelighet	Er tilgjengeligheten god, eller kan den bli god?				X	
Potensiell bruk	Har området potensial utover dagens bruk?					X
SUM		**A (Svært viktig friluftsområde)**				

Kommentar

Svært populær badestrand. Skoler, barnehager og småbarnsfamilier er mye på utflukter her for bålkos, overnatting, bading, bærplukking og lek i fjæra.