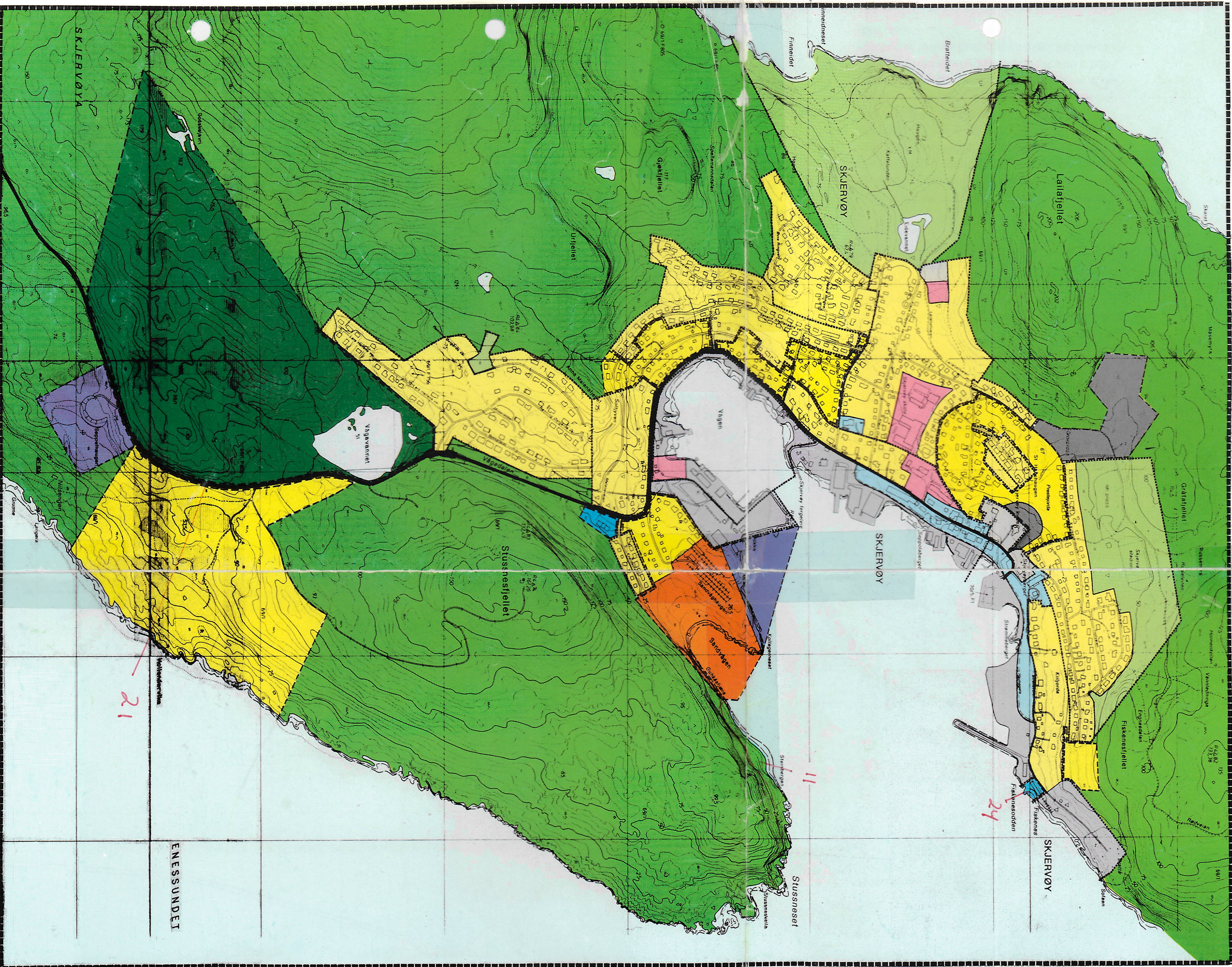


MÅLESTOKK 1: 10 000

Kartgrunnlag M 1 : 5 000 nedbølgelert til
M 1: 10 000
Trykt med tillatelse fra
STATENS KARTVERK TROMS



SKJERVØY

DELPLANER

TEGNFORKLARING

Bygeområder PBL 20-4 nr. 1, jfr. kpl.best. nr. 1.

Bygeområder PBL 20-4 nr. 2, jfr. kpl.best. nr. 2.

- Bygeområder PBL 20-4 nr. 1, jfr. kpl.best. nr. 1.
- Bygeområder PBL 20-4 nr. 2, jfr. kpl.best. nr. 2.
- Offentlige områder
- Rekreasjonsområder
- Industriområder
- Friluftsområder
- Sjøtilknyttede områder

Landbruks-, natur- og friluftsområder (LNF)
PBL 20-4 nr. 2.

SONE 1

LNF-områder hvor spredt bolig- og ervervsbygging og fritids- bebyggelse ikke kan tillates. Jfr. kpl. best. nr. 2.

LNF-områder hvor spredt bolig- og ervervsbygging og fritids- bebyggelse kan tillates etter nærmere vurdering. Jfr. kpl. best. nr. 3.

SONE 2

Båndlagte områder PBL 20-4 nr. 4.

Exist. reg.p.l. Områder der det er foreslått fredet etter kulturminneloven, formidler og kirkegårder.

Exist. reg.p.l. Områder der det er foreslått fredet etter kulturminneloven, formidler og kirkegårder.

Kommunikasjonssystemet PBL 20-4 nr. 6.

Fylkesvei

Kommunevei

Andre signaler:

Vannlinnslå

Avgrrensning av planarbeidet.

Områder der det skal leges reguleringsplan.

Områder med reguleringsplan som fortsatt skal gjelde. Delplanene gir bare en grov oversikt over arealbruken i disse områdene.

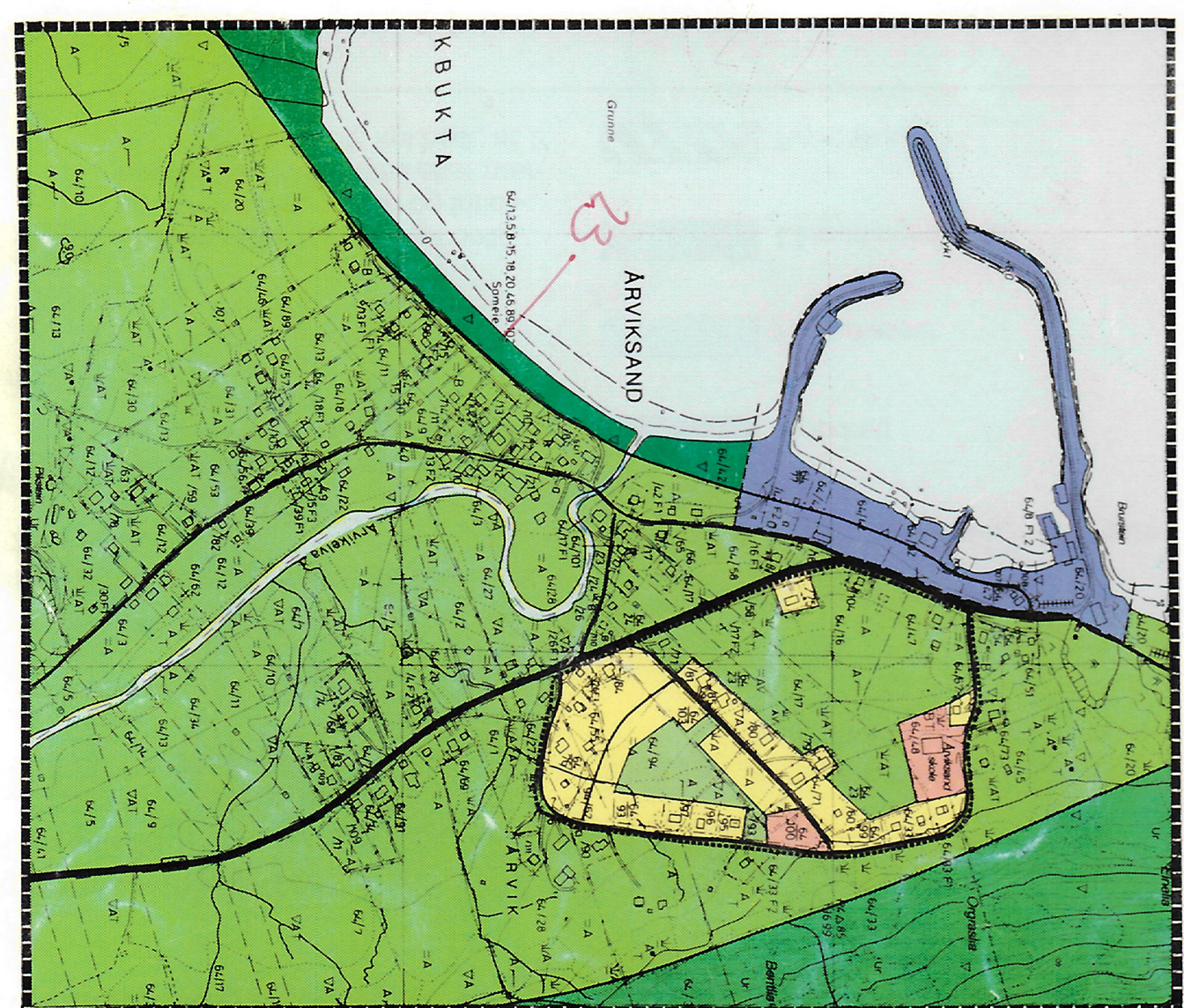
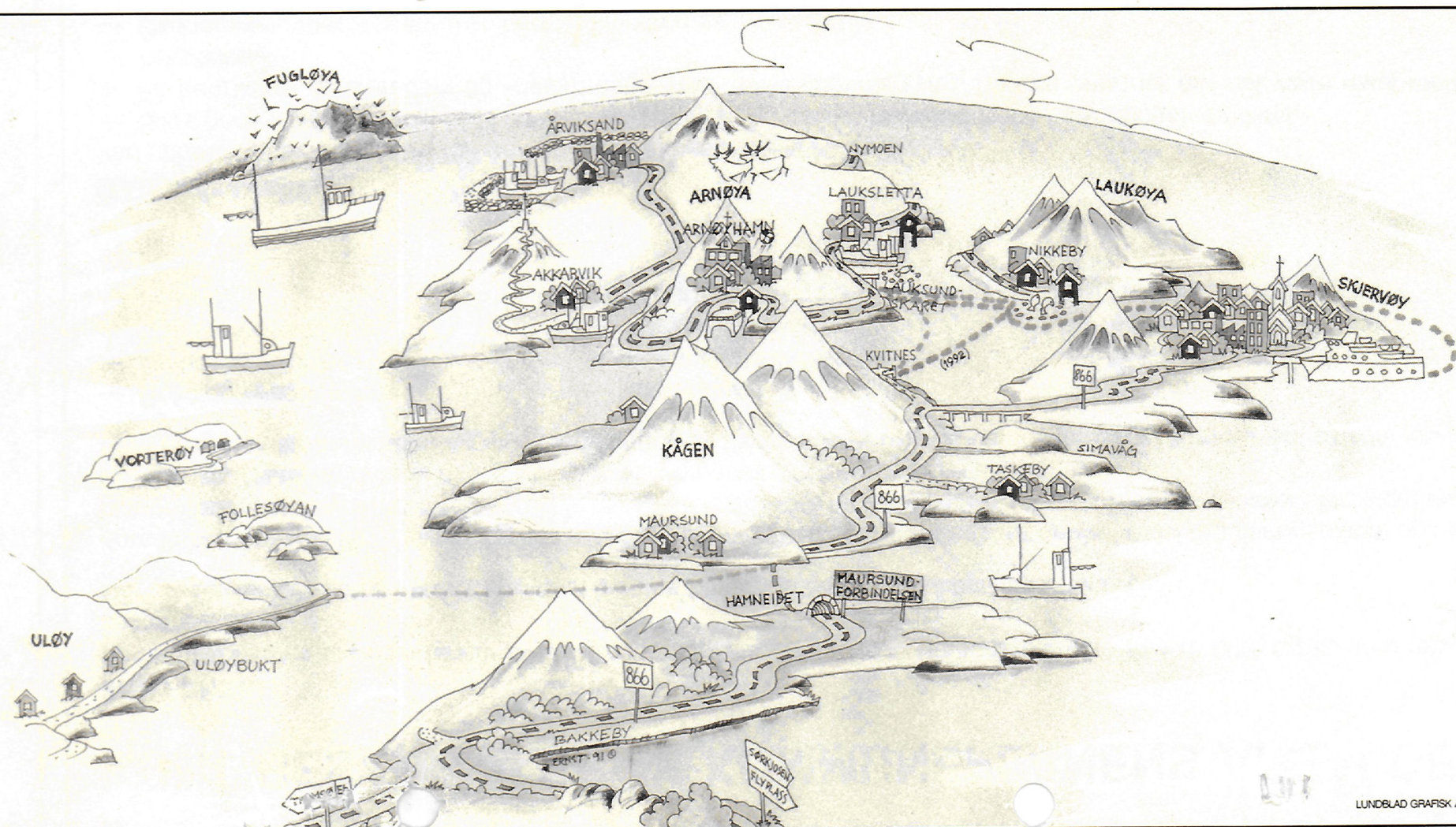


ARNØYHAMN

AREALDELEN AV KOMMUNEPLAN
1992-2002



SKJERVØY
KOMMUNE



ARVIKSAND